

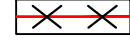

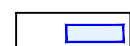


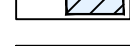
- УСЛОВНЫЕ ОБОЗНАЧЕНИЯ
- 


Границы территории, в отношении которой осуществляется подготовка проекта планировки
- 


Красные линии утвержденные распоряжением администрации Златоустовского городского округа № 173-р/АДМ от 22.01.2021г.
- 


Отменяемые красные линии
- 


Устанавливаемые красные линии
- 


Границы существующих земельных участков, учтенных в ЕГРН
- 

Образуемые земельные участки
- 

Изымаемые земельные участки
- 

Условные номера образуемых земельных участков
- 

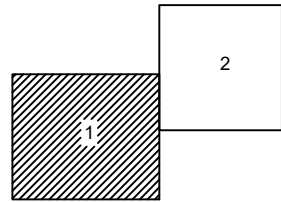
Публичные сервитуты
- 

Условные номера публичных сервитутов
- 

74:25:0309003:50 Кадастровые номера земельных участков, учтенных в ЕГРН

Линия застройки с листом 1

Схема расположения листов



Примечание:  
Границы существующих и планируемых элементов планировочной структуры совпадают с красными линиями.  
В связи с существующей застройкой, линии отступа от красных линий для определения мест допустимого размещения зданий, строений, сооружений совпадают с красными линиями.

						2R/22		
						Выполнение корректировки проекта планировки и межевания территории для газопровода в пос. Дегтярка и пос. Уржумка		
Имя	Имя	Имя	Имя	Подпись	Дата	ОСНОВНАЯ (УТВЕРЖДАЕМАЯ) ЧАСТЬ		
Архитектор	Султанова А.А.					Страница	Лист	Листов
Разработчик	Султанова А.А.					ПМТ	2.2	1
Проектировщик	Федикова А.А.					Чертёж межевания территории М 1:2000		
						МПК "РЕСУРС"		